

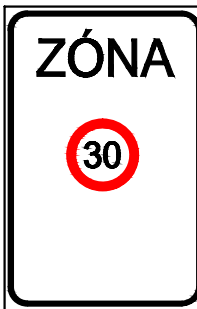
Dopravní značky nové

N1



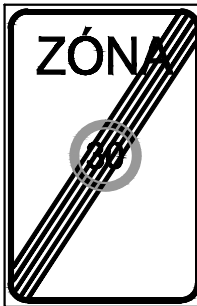
Nová B 29
zákaz stání

N2



Nová IZ 8a
Zóna s dopravním
omezením

N3



Nová IZ 8b
Konec zóny s
dopravním omezením

N4



Nová IZ 8a
Zóna s dopravním
omezením

N5



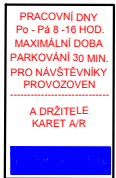
Nová IZ 8b
Konec zóny s
dopravním omezením

N6



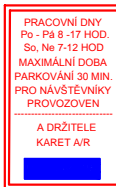
IP12-vyhrazené parkoviště
E13- dodatková tabulka

N7



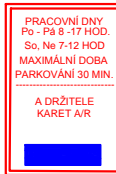
Nová E13
Dodatková tabulka -
úprava textu

N8



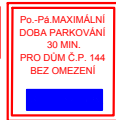
Nová E13
Dodatková tabulka -
úprava textu

N9



Nová E13
Dodatková tabulka -
úprava textu

N10



Nová E13
Dodatková tabulka -
úprava textu

N11



IP12-vyhrazené parkoviště
E13- dodatková tabulka

N12



IP3b-jednosměrný provoz

N13



Nová B2 - zákaz vjezdu
všech vozidel

N14



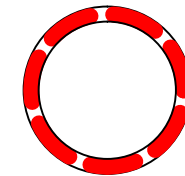
Nová P4 - dej přednost
v jízdě

N15



Nová C3b
Přikázaný směr zde vlevo

N16



Doplnění dopravního zrcadla
- výjezd z Arboreta, výjezd
ulice Hraničky

N17



Doplnění do dodatkové
tabulky symbol - oranžová
zóna

N18



Nové vodorovné dopravní
značení V12 d

INVESTOR	Město Štamberk, Náměstí 9, 742 66 Štamberk		
PROJEKTANT			
KRESLIL	Michal Pokorný, Lichnov 482, 742 75 mob. 739/115 318		
NÁZEV :		DATUM	08/2020
Úprava dopravního režimu v k.ú. Štamberk		ÚČEL	Dopravní úprava
		ZAKÁZKA	
OBSAH : Seznam dopravních značek – nových		MĚŘÍTKO: 1 : 1000	ČÍSLO VÝKRESU: